

СОГЛАСОВАНО

Начальник управления
образования комитета
социального развития
администрации
Петрозаводского городского
округа

« ____ » _____ 2021 г.
_____ /С.А. Пахомова/

УТВЕРЖДАЮ

Заведующий МДОУ
«Детский сад № 41»

« ____ » _____ 2021 г.
_____ /Н.Б. Дмитренко /

СОГЛАСОВАНО

Начальник ОГИБДД УМВД
России по г. Петрозаводску

« ____ » _____ 2021 г.
_____ /А.И. Дышаев /

ПАСПОРТ

дорожной безопасности образовательной организации

(типовой)

муниципальное бюджетное дошкольное образовательное учреждение

Петрозаводского городского округа «Детский сад общеразвивающего

вида с приоритетным осуществлением деятельности по

познавательно-речевому развитию детей № 41 «Золушка»

МДОУ «Детский сад № 41»

(наименование образовательной организации)

2021 год

Общие сведения

муниципальное бюджетное дошкольное образовательное учреждение
Петрозаводского городского округа «Детский сад общеразвивающего вида
с приоритетным осуществлением деятельности по познавательно-речевому
развитию детей № 41 «Золушка»

МДОУ «Детский сад № 41»

(Полное наименование образовательной организации)

Тип образовательной организации дошкольная образовательная
организация

Юридический адрес: 185035 республика Карелия, город Петрозаводск,
улица Дзержинского д.4 а.

Фактический адрес:

-185035 республика Карелия, город Петрозаводск, улица Дзержинского д.4
а.

-185035 республика Карелия, город Петрозаводск., улица Германа Титова
д.7.

Руководители образовательной организации:

Директор (заведующий)

Дмитренко Наталья Борисовна

(фамилия, имя, отчество)

76-46-57

(телефон)

Старший воспитатель

Пустовалова Александра

Григорьевна

(фамилия, имя, отчество)

76-46-57

(телефон)

Заместитель заведующего по
административно-хозяйственной
работе

Кузьменко Наталья Юрьевна

(фамилия, имя, отчество)

76-46-57

(телефон)

Ответственные работники
муниципального органа

Главный специалист управления образования
комитета социального развития

образования

администрации ПГО

С.В. Горячёва,

пр. Ленина, д. 2, каб. 434, 71-34-52.

Ответственные от

Начальник отделения пропаганды БДД

Госавтоинспекции

ОГИБДД УМВД России по г. Петрозаводску

Л.С. Кравченко,

ул. Ленинградская, д.7, каб. 306, тел. 715-902.

Ответственные работники

Старший воспитатель

за мероприятия по профилактике

(должность)

детского травматизма

Пустовалова Александра

Григорьевна

(фамилия, имя, отчество)

76-46-57

(телефон)

Количество обучающихся (учащихся, воспитанников) 219 человек

Наличие уголка по БДД здание сада (ул. Дзержинского д.4 а): коридор 2 этажа (1), в каждой группе дошкольного учреждения (6).

Филиал (ул. Германа Титова д.7): центральный вестибюль и во всех возрастных группах.

(если имеется, указать место расположения)

Наличие класса по БДД нет (мероприятия по профилактике детского травматизма проводятся в групповых комнатах и музыкальном зале)

(если имеется, указать место расположения)

Наличие автогородка (площадки) по БДД нет (мероприятия по профилактике детского травматизма проводятся на площадке дошкольного учреждения, есть разметка, макет пешеходного перехода, светофор).

Время занятий в образовательной организации:

1-ая смена: 09 час. 00 мин. – 09 час.45 мин, в зависимости от возраста, длительность занятия составляет от 15 до 30 мин. (как часть занятия по ознакомлению с окружающим миром и др., а так же с совместной образовательной деятельности, в течение режимных моментов)

2-ая смена: 15 час. 30 мин. – 16 час. 00 мин. (совместная деятельность педагога и воспитанников, в течение режимных моментов).

Телефоны оперативных служб:

ЕДДС -051; 78-49-41

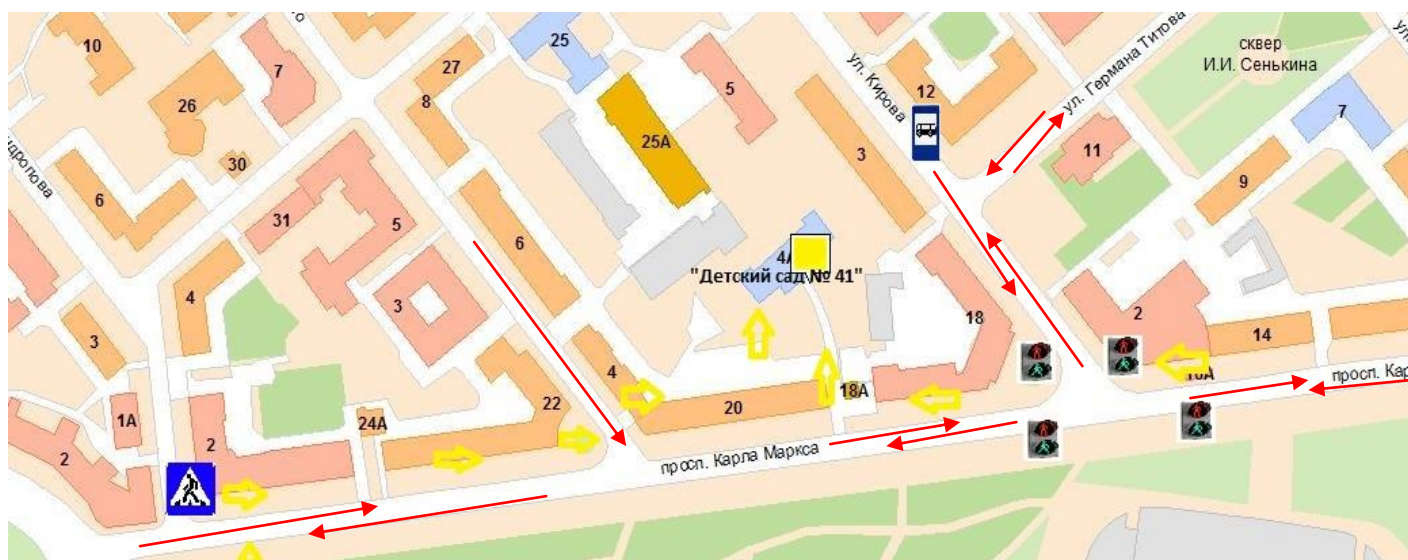
Единая служба спасения	101 (112 – моб.), 101
Дежурный ГИБДД	78-44-44
Дежурный УВД	102 (112 – моб.), 78-05-81
Телефон скорой медицинской помощи	102
Карельская Республиканская поисково-спасательная служба	73-35-16
Телефон доверия ФСБ	78-46-58, 78-52-03

Содержание

- I. План-схемы образовательной организации (МДОУ «Детский сад № 41» ул. Дзержинского д.4а, ул. Германа Титова д.7).
 1. Район расположения образовательной организации, пути движения транспортных средств и детей (обучающихся).
 2. Организация дорожного движения в непосредственной близости от образовательной организации с размещением соответствующих технических средств организации дорожного движения, маршруты движения детей и расположение парковочных мест.
 3. Маршруты движения организованных групп детей от образовательной организации к стадиону, парку или спортивно-оздоровительному комплексу.
 4. Пути движения транспортных средств к местам разгрузки/погрузки и рекомендуемые безопасные пути передвижения детей по территории образовательной организации.

I. План-схемы образовательной организации

1. Район расположения образовательной организации (МДОУ «Детский сад № 41»), пути движения транспортных средств и детей (обучающихся).



На схеме обозначены:


- расположение жилых домов, зданий и сооружений;
- сеть автомобильных дорог;
- пути движения транспортных средств (красные стрелки);
- пути движения детей в/из образовательную организацию (жёлтые стрелки);
- уличные (наземные – регулируемые / нерегулируемые) и внеуличные (надземные / подземные) пешеходные переходы;
- названия улиц и нумерация домов.
- ближайшая остановка автобуса.


2. Схема организации дорожного движения в непосредственной близости от образовательной организации (МДОУ «Детский сад № 41») с размещением соответствующих технических средств организации дорожного движения, маршрутов движения детей.




На схеме обозначено:

- здание образовательной организации МДОУ «Детский сад № 41» (красного цвета) с указанием территории, принадлежащей непосредственно образовательной организации;
- автомобильные дороги и тротуары;
- уличные (наземные – регулируемые/нерегулируемые) и внеуличные (надземные/подземные) пешеходные переходы на подходах к образовательной организации;
- дислокация существующих дорожных знаков;

-  направление движения транспортных средств по проезжей части;

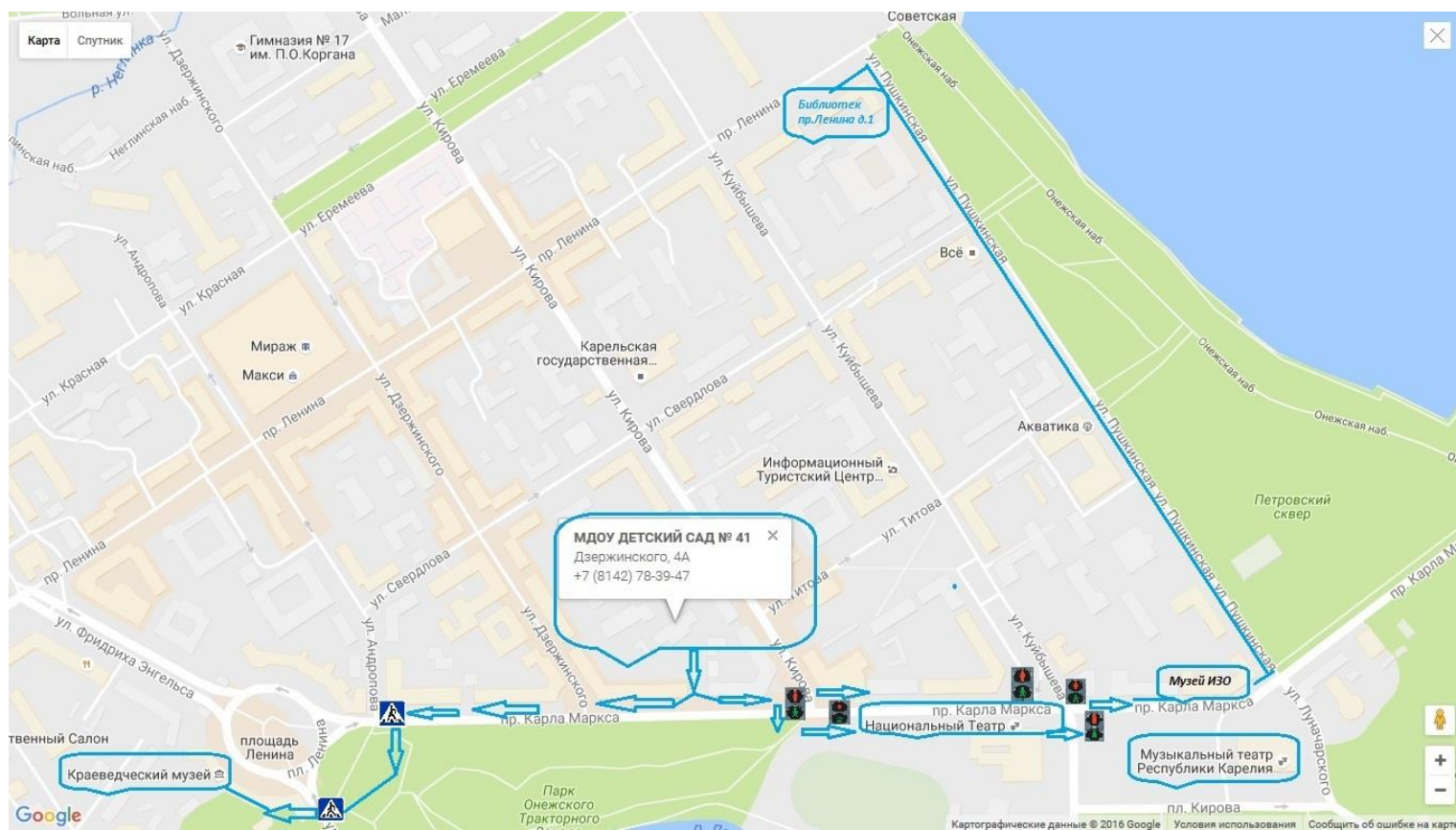
-  (на голубом фоне) направление безопасного маршрута движения детей, пути выхода за территорию МДОУ.

3. На схеме указано расположение ближайшей остановки маршрутных транспортных средств (ул. Кирова д.12) и  - безопасный маршрут движения детей от остановочного пункта к образовательной организации и обратно;

3. Схема маршрутов движения организованных групп детей от МДОУ «Детский сад № 41» к театрам, национальному музею, детско-юношеской библиотеке.

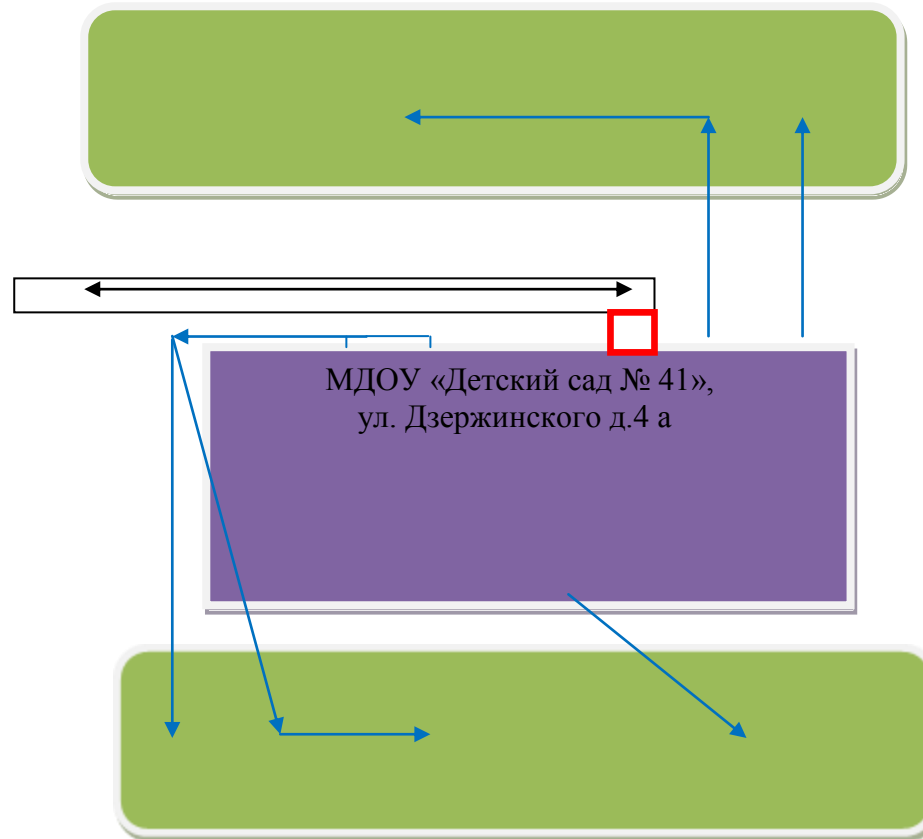
На схеме района расположения образовательной организации указываются безопасные маршруты движения детей от образовательной организации к театрам, национальному музею, детско-юношеской библиотеке.

Схема используется педагогическим составом при организации движения групп детей к местам проведения занятий вне территории образовательной организации.






Условные обозначения:  - безопасный маршрут следования организованных групп детей.

4. Пути движения транспортных средств к местам разгрузки/погрузки и рекомендуемые безопасные пути передвижения детей по территории образовательной организации



Условные обозначения:

 **Въезд/выезд грузового транспорта (осуществляется в отсутствии на территории детей) пересечение путей движения детей и путей движения транспортных средств исключены.**

 **Движение детей на территории МДОУ**
 **Место разгрузки**

